

## INFORME DIARIO DE MONITOREO DE MEDIOS\*

\*Vigilancia basada en eventos de interés epidemiológico mediante el monitoreo de medios abiertos de comunicación locales y nacionales.

### Reporte de eventos:

Tema	Medio	Fecha	Resumen	Liga	Prioridad
<b>Covid-19</b>	El sol de Cuernavaca	28 junio 2020	La Asociación de Comerciantes del Centro Histórico de Cuernavaca reporta hasta el momento cero contagios entre trabajadores y propietarios luego de comenzar la reapertura el pasado lunes.	<a href="https://www.elsoldecuernavaca.com.mx/local/aseguran-que-hay-cero-contagios-entre-comercios-del-centro-historico-5423046.html">https://www.elsoldecuernavaca.com.mx/local/aseguran-que-hay-cero-contagios-entre-comercios-del-centro-historico-5423046.html</a>	Bajo
<b>Covid-19</b>	El sol de Cuernavaca	28 junio 2020	WASHINGTON. Estados Unidos un nuevo máximo de casos diarios de coronavirus con 45,300 contagios en las últimas 24 horas, hasta un total de 2,46 millones de casos y más de 125 mil fallecidos como consecuencia de la extraordinaria oleada de casos registrada en los estados del llamado "Cinturón del Sol", comenzando por Texas y Florida.	<a href="https://www.elsoldecuernavaca.com.mx/mundo/eu-autorizo-usar-tests-defectuosos-y-se-disparan-contagios-de-covid-19-5421882.html">https://www.elsoldecuernavaca.com.mx/mundo/eu-autorizo-usar-tests-defectuosos-y-se-disparan-contagios-de-covid-19-5421882.html</a>	Bajo
<b>Covid-19</b>	El sol de Cuernavaca	28 junio 2020	A diario, por docenas bajan caminando de la montaña a buscar el sustento; a lo largo de varias generaciones han padecido marginación y pobreza. Son nahuas, son artesanos de Tlmacazapa, comunidad perteneciente al municipio de Taxco que colinda con Morelos; artistas en el diseño con hojas de palma y sus problemas se agudizaron desde el inicio de la pandemia, hasta el 15 de junio eran 22 muertos por Covid-19 y a la fecha van 30, pese a los apoyos constantes de una organización no gubernamental.	<a href="https://www.elsoldecuernavaca.com.mx/local/especial-el-reto-de-los-indigenas-frente-a-la-pandemia-5418588.html">https://www.elsoldecuernavaca.com.mx/local/especial-el-reto-de-los-indigenas-frente-a-la-pandemia-5418588.html</a>	Bajo
<b>Covid-19</b>	El sol de Cuernavaca	28 junio 2020	De nueva cuenta el reporte de la Secretaría de Salud del estado reportó un incremento en el número de contagios de Covid-19 durante el fin de semana, al sumarse 110 infectados y 8 defunciones en dos días, con lo que se tiene un acumulado de 2,897, de los cuales 666 han perdido la vida.	<a href="https://www.elsoldecuernavaca.com.mx/local/suman-mas-de-100-contagios-el-fin-de-semana-5424337.html">https://www.elsoldecuernavaca.com.mx/local/suman-mas-de-100-contagios-el-fin-de-semana-5424337.html</a>	Bajo
<b>Covid-19</b>	La Unión	28 junio 2020	Morelos permanece en semáforo rojo, por lo que es importante que si la población tiene oportunidad de quedarse en casa, lo haga, insiste la autoridad sanitaria.	<a href="https://www.launion.com.mx/morelos/sociedad/noticias/162915-insta-sa-a-perseverar-en-medidas-contra-covid-19.html">https://www.launion.com.mx/morelos/sociedad/noticias/162915-insta-sa-a-perseverar-en-medidas-contra-covid-19.html</a>	Bajo
<b>Diarreas</b>	La Unión	29 junio 2020	En lo que va del año en Morelos se tiene un registro de más de 26 mil casos. Autoridades sanitarias llamaron a la población a prevenir las Enfermedades Diarreicas Agudas (EDAS) que en esta temporada de lluvias se incrementan. En lo que va del año en Morelos se tiene un registro de más de 26 mil casos.	<a href="https://www.launion.com.mx/morelos/sociedad/noticias/162926-crecen-en-morelos-las-enfermedades-diarreicas.html">https://www.launion.com.mx/morelos/sociedad/noticias/162926-crecen-en-morelos-las-enfermedades-diarreicas.html</a>	Medio



SERVICIOS  
DE SALUD



<http://ssm.gob.mx>



Servicios de Salud Morelos



@MorelosSalud

Tema	Medio	Fecha	Resumen	Liga	Prioridad
<b>Medicina falsificada</b>	La Unión	29 junio 2020	Es un producto falsificado del original, denominado Plaquenil®, que contiene hidroxicloroquina. La Comisión Federal para la Protección contra Riesgos Sanitarios (Cofepris) alertó sobre la circulación de un producto falsificado del original denominado Plaquenil® que contiene hidroxicloroquina.	<a href="https://www.launion.com.mx/morelos/sociedad/noticias/162925-alerta-contraventa-de-medicina-falsificada.html">https://www.launion.com.mx/morelos/sociedad/noticias/162925-alerta-contraventa-de-medicina-falsificada.html</a>	Medio
<b>Covid-19</b>	La Unión	29 junio 2020	Por segunda ocasión consecutiva, el municipio de la región sur de Morelos que tuvo más contagios de covid-19 en una semana fue Zacatepec, que también fue el municipio con mayor número de decesos en la misma semana.	<a href="https://www.launion.com.mx/morelos/zona-sur/noticias/162937-zona-sur-zacatepec-nuevamente-fue-el-municipio-con-mas-contagios-de-covid-19-esta-semana.html">https://www.launion.com.mx/morelos/zona-sur/noticias/162937-zona-sur-zacatepec-nuevamente-fue-el-municipio-con-mas-contagios-de-covid-19-esta-semana.html</a>	Bajo
<b>Covid-19</b>	El Regional del Sur	29 junio 2020	Un muerto por covid-19 (más un infectado) se registró en el Instituto Nacional de Salud Pública. Trabajadores de la dependencia informaron que el suceso fue hace alrededor de un mes; incluso, se expidió una esquela, en la que se dio el pésame a la familia.	<a href="https://www.elregional.com.mx/covid-19-penetra-el-insp-un-muerto">https://www.elregional.com.mx/covid-19-penetra-el-insp-un-muerto</a>	Bajo



SERVICIOS  
DE SALUD



<http://ssm.gob.mx>



Servicios de Salud Morelos



@MorelosSalud

## INFORME DE RIESGOS METEOROLÓGICOS

**Fuente:** Servicio Meteorológico Nacional de México, CONAGUA.

### SE PRONOSTICAN LLUVIAS PUNTUALES MUY FUERTES EN ZACATECAS, MICHOACÁN, GUERRERO, OAXACA Y CHIAPAS.

Para hoy, una **línea seca** se extenderá sobre el norte de Coahuila, interaccionará con la entrada de humedad proveniente el Golfo de México, ocasionando lluvias puntuales fuertes acompañadas de tormentas eléctricas, vientos fuertes y posibles granizadas en Nuevo León y Durango, así como lluvias aisladas en Tamaulipas.

**Canal de baja presión** se extenderá sobre el interior del país, aunado a la entrada de humedad proveniente del Océano Pacífico y Golfo de México, así como a **inestabilidad atmosférica superior**, provocarán chubascos y lluvias fuertes en los estados del norte, occidente y centro del país, llegando a registrarse lluvias puntuales muy fuertes en Zacatecas y Michoacán, las lluvias estarán acompañadas de descargas eléctricas, rachas de viento y posibles granizadas.

**Onda tropical No. 10** se desplazará sobre el sureste y sur de México, generando lluvias puntuales muy fuertes en Guerrero, Oaxaca y Chiapas.

**Zona de baja presión con potencial ciclónico** se localizará al sur de las costas de la Península de Baja California, favorecerá el ingreso de humedad hacia los estados del occidente, noroeste y sur de la Península de Baja California, ocasionando chubascos en Baja California Sur. Para más información, consulta: <https://smn.conagua.gob.mx/es/pronosticos/avisos/aviso-de-ciclón-tropical-en-el-oceano-pacifico>

Finalmente, se pronostican temperaturas máximas superiores a 40°C en 16 entidades del país, con posibilidad de superar los 45°C en el norte de Baja California.

**Las lluvias podrían acompañarse de descargas eléctricas, posible caída de granizo y fuertes rachas de viento durante las tormentas.**

#### Pronóstico de Precipitación:

**Intervalos de chubascos con lluvias puntuales fuertes (25 a 50 litros por metro cuadrado):** Coahuila, Nuevo León, Durango, Sinaloa, Nayarit, Jalisco, Colima, Aguascalientes, Guanajuato, Querétaro, Estado de México y **Morelos**.

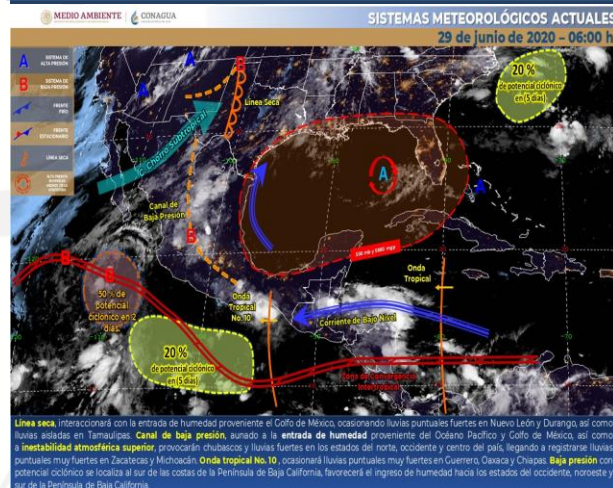
#### Pronóstico de Temperaturas Máximas:

**Temperaturas máximas de 35°C a 40°C:** San Luis Potosí (oriente), Durango, Colima, **Morelos (sur)**, Tabasco y Quintana Roo.

#### Pronóstico en región Mesa Central:

Cielo parcialmente nublado durante el día, por la tarde se incrementará la nubosidad y se pronostican lluvias puntuales fuertes en Guanajuato, Querétaro y **Morelos**, así como chubascos en Hidalgo, Tlaxcala y Puebla; todas acompañadas de descargas eléctricas y posibles granizadas. Ambiente caluroso y viento de dirección variable de 15 a 30 km/h con rachas de 45 km/h en zonas de tormentas.

#### IMAGEN DE SATELITE



SERVICIOS DE SALUD



<http://ssm.gob.mx>



Servicios de Salud Morelos



@MorelosSalud



## INFORME DE MONITOREO VOLCÁNICO Y SISMOLÓGICO

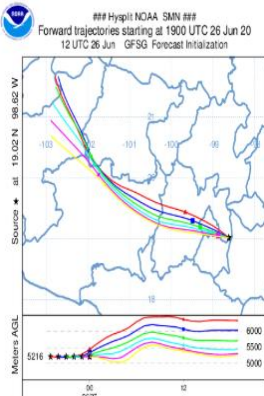
**Fuente:** Servicio Sismológico Nacional, UNAM. / Centro nacional de Prevención de Desastres (CENAPRED)

**En las últimas 24 horas**, mediante el sistema de monitoreo del volcán Popocatepetl se identificaron **35 exhalaciones** acompañadas de gases volcánicos y en ocasiones de ligeras cantidades de ceniza y **una explosión menor ayer a las 22:19 h**, que por condiciones de nubosidad no pudieron ser observadas. Además, se registraron **207 minutos de tremor de baja y mediana amplitud**.

Al momento de este reporte, no se tiene visibilidad del volcán, cualquier emisión de vapor de agua, gas y ceniza se dispersará en dirección norte.

NIVEL DE ALERTA	SEMAFORO	AMARILLO-FASE 2
	<b>Incremento de actividad:</b> <ul style="list-style-type: none"> <li>• Pluma de vapor de agua y gas</li> <li>• Ligera caída de ceniza en áreas cercanas</li> <li>• Caída de fragmentos incandescentes</li> <li>• Crecimiento y destrucción de domos de lava</li> <li>• Posibilidad de flujos piroclásticos por explosiones</li> <li>• Flujos de lodo o escombros de corto alcance</li> </ul>	

RECOMENDACIONES PARA LA FASE AMARILLO FASE 2
<ol style="list-style-type: none"> <li>1. Continuar con el radio de seguridad de 12 km, por lo que la permanencia en esa área no está permitida.</li> <li>2. Controlar el tránsito entre Santiago Xalitlintla y San Pedro Nexapa, vía Paso de Cortés.</li> <li>3. A las autoridades de Protección Civil, mantener sus procedimientos preventivos, de acuerdo con sus planes operativos.</li> <li>4. A la población se le recomienda elevar la atención a los avisos de las autoridades de su localidad y se exhorta a no acercarse al volcán, y mucho menos al cráter.</li> <li>5. Mantenerse fuera de cañadas ante posibles flujos de lodo, principalmente en temporada de lluvias.</li> </ol>

PRONOSTICO DE CAIDA DE CENIZA
 <p>En caso de una exhalación de ceniza volcánica, el pronóstico de trayectoria sería hacia el oeste-noroeste de la posible exhalación. Iniciando su trayectoria en la zona oeste del estado de Puebla; zona sureste, centro y oeste del Estado de México; zona noreste del estado de Michoacán. Estas trayectorias marcarían la dirección principal de emisiones de la pluma de gas, vapor de agua y/o cenizas volcánicas, procedentes del Volcán Popocatepetl.</p>

ÚLTIMO SISMO
<b>ÚLTIMO SISMO</b> SISMOS RECIENTES
<b>TIEMPO DEL CENTRO DE MÉXICO</b>
<b>FECHA:</b> 2020-06-29 <b>HORA:</b> 04:35:11 <b>MAGNITUD:</b> 3.5 <b>EPICENTRO</b> <b>LATITUD:</b> 16.26° <b>LONGITUD:</b> -94.86° <b>LOCALIZACIÓN:</b> 24 KM AL SUR DE UNION HIDALGO, OAXACA <b>PROFUNDIDAD:</b> 15 KM

MAPA DE LA REPUBLICA MEXICANA
 <p>Servicio Sismológico Nacional   UNAM, México. Leaflet © Colaboradores de OpenStreetMap</p>



**MORELOS**  
2018 - 2024



Fecha: 29 de junio del 2020  
Semana Epidemiológica: 27  
Área: Coordinación de Vigilancia Epidemiológica, UIES.

## INFORME DE TEMPERATURAS Y CALIDAD DEL AIRE

Fuente: Comisión Estatal de Agua (CEAGUA)

ICA	CALIDAD DEL AIRE	PROTEJA SU SALUD
0-50	Buena	No se anticipan impactos a la salud cuando la calidad del aire se encuentra en este intervalo.
51-100	Moderada	Las personas extraordinariamente sensitivas deben considerar limitación de los esfuerzos físicos excesivos y prolongados al aire.
101-150	Dañina a la salud de los grupos sensitivos	Los niños adultos activos, y personas con enfermedades respiratorias tales como el asma, deben evitar los esfuerzos físicos excesivos y prolongados al aire.
151-200	Dañina a la salud	Los niños adultos activos, y personas con enfermedades respiratorias tales como el asma, deben evitar los esfuerzos físicos excesivos y prolongados al aire libre; las demás personas, especialmente los niños, deben limitar los esfuerzos excesivos y prolongados al aire libre.
201-300	Muy dañina a la salud	Los niños adultos activos, y personas con enfermedades respiratorias tales como el asma, deben evitar todos los esfuerzos excesivos al aire libre; las demás personas, especialmente los niños, deben limitar los esfuerzos físicos excesivos al aire libre.
300+	Arriesgado	

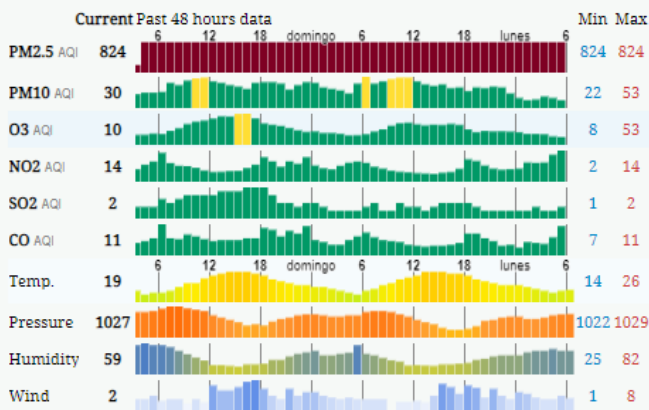
### CALIDAD DEL AIRE CUERNAVACA, MORELOS.

Estación de Monitoreo Cuernavaca Centro, Morelos

**824**

**Arriesgado**

Actualizado el lunes 6:00  
Temp.: 17°C



### PRONOSTICO DEL TIEMPO EN MORELOS

Municipio	Max	Mín	Municipio	Max	Mín
Amacuzac	35°	21°	Puente de Ixtla	34°	21°
Axochiapan	33°	20°	Temixco	34°	19°
Ayala	32°	20°	Tepalcingo	32°	19°
Cuautla	31°	19°	Tepoztlán	28°	15°
Cuernavaca	29°	16°	Tlaltizapan	31°	20°
Huitzilac	20°	11°	Tlaquiltenango	35°	21°
Jiutepec	31°	19°	Zacatepec	32°	20°
Jojutla	34°	21°	Zacualpan	27°	15°

### TEMPERATURAS MAXIMAS Y MINIMAS

#### Mínimas

Huitzilac	11°
Tetela del Volcán	12°
Ocuituco	13°
Totalapan	14°

#### Máximas

Tlaquiltenango	35°
Jojutla	34°
Axochiapan	33°
Zacatepec	32°



SERVICIOS  
DE SALUD



<http://ssm.gob.mx>



Servicios de Salud Morelos



@MorelosSalud

Calle Gustavo Gómez Azcárate No. 205, Col. Lomas de la Selva  
C.P. 62270, Cuernavaca, Morelos. Tel.: 318 84 50.

## MONITOREO BASADO EN EVENTOS Y ESPII

**Fuente:** Jurisdicciones Sanitarias del estado de Morelos.

### JURISDICCION SANITARIA I:

- SIN EVENTOS EXTRAORDINARIOS.

### JURISDICCION SANITARIA II:

- SIN EVENTOS EXTRAORDINARIOS.

### JURISDICCION SANITARIA III:

- CASO EFE.
  - Masculino de 10 años de edad con residencia en Cuautla, inicio de síntomas 23/06/2020 y exantema 25/06/2020, primer contacto con servicios de salud 25/06/2020, toma de exudado faríngeo y suero 26/06/2020 **pendiente resultado**, unidad notificante CS Nacatongo, SSA, JSIII.

### REPORTE DE LLUVIAS.

- Durante la noche de ayer y la madrugada de hoy no se presentaron lluvias en el estado.

**Al momento no se tiene reporte de afectaciones relevantes que requieran intervenciones de salud.**



SERVICIOS  
DE SALUD



<http://ssm.gob.mx>



Servicios de Salud Morelos



@MorelosSalud